

**ГОСУДАРСТВЕННАЯ КОМПАНИЯ
«РОССИЙСКИЕ АВТОМОБИЛЬНЫЕ ДОРОГИ»**

Автомобильная дорога М-4 «Дон» - от Москвы через Воронеж, Ростов-на-Дону, Краснодар до Новороссийска. Строительство с последующей эксплуатацией на платной основе автомобильной дороги М-4 «Дон» – от Москвы через Воронеж, Ростов-на-Дону, Краснодар до Новороссийска на участке дальнего западного обхода г. Краснодара

**Документация по планировке территории
автомобильной дороги**

**Проект планировки территории. Материалы по
обоснованию**

**Книга 5.3. Раздел 3
Материалы по обоснованию проекта планировки
территории. Графическая часть. Схема организации
улично-дорожной сети и движения транспорта**

5-780-ПШТ-5.3

**Московский филиал
АО «Институт «Стройпроект»
ООО «ГеоКад-Юг»
ООО «ЗемлеСтрой»
2018 год**



**ГОСУДАРСТВЕННАЯ КОМПАНИЯ
«РОССИЙСКИЕ АВТОМОБИЛЬНЫЕ ДОРОГИ»**

**Автомобильная дорога М-4 «Дон» - от Москвы через Воронеж,
Ростов-на-Дону, Краснодар до Новороссийска.**

**Строительство с последующей эксплуатацией на платной ос-
нове автомобильной дороги М-4 «Дон» – от Москвы через Воро-
неж, Ростов-на-Дону, Краснодар до Новороссийска на участке
дальнего западного обхода г. Краснодара**

**Документация по планировке территории
автомобильной дороги**

Проект планировки территории. Материалы по обоснованию

Книга 5.3. Раздел 3

**Материалы по обоснованию проекта планировки территории. Графи-
ческая часть. Схема организации улично-дорожной сети и движения
транспорта**

5-780-ППТ-5.3

Директор
ООО «ГеоКад-Юг»




О.А. Потапенко

СОГЛАСОВАНО:

Заместитель генерального директора-
директор Московского филиала
АО «Институт «Стройпроект»

А.В. Кусик



СОГЛАСОВАНО:

Руководитель проекта –
заместитель главного инженера
Московского филиала
АО «Институт «Стройпроект»

Д.С. Слепцов



**Московский филиал
АО «Институт «Стройпроект»
ООО «ГеоКад-Юг»**

2018 год





**Автомобильная дорога М-4 «Дон» - от Москвы через Воронеж,
Ростов-на-Дону, Краснодар до Новороссийска.**

**Строительство с последующей эксплуатацией на платной
основе автомобильной дороги М-4 «Дон» – от Москвы через
Воронеж, Ростов-на-Дону, Краснодар до Новороссийска на
участке дальнего западного обхода г. Краснодара**

**Документация по планировке территории
автомобильной дороги**

Проект планировки территории. Материалы по обоснованию

Книга 5.3. Раздел 3

**Материалы по обоснованию проекта планировки территории.
Графическая часть. Схема организации улично-дорожной сети и
движения транспорта**

5-780-ППТ-5.3

**Генеральный директор
ООО "ЗемлеСтрой"**



Н.В. Кочин

2018 год

Состав документации

к выполнению работы «Документация по планировке территории объекта «Автомобильная дорога М-4 «Дон» - от Москвы через Воронеж, Ростов-на-Дону, Краснодар до Новороссийска. Строительство с последующей эксплуатацией на платной основе автомобильной дороги М-4 «Дон» от Москвы через Воронеж, Ростов-на-Дону, Краснодар до Новороссийска на участке дальнего западного обхода г. Краснодара»





№ тома, книги	Обозначение	Наименование материалов
Проект планировки территории. Основная часть		
1	5-780-ППТ-1.1	Книга 1.1. Раздел 1. "Проект планировки территории. Графическая часть". Чертеж красных линий, совмещенный с чертежом границ зон планируемого размещения линейных объектов и чертежом границ зон планируемого размещения линейных объектов, подлежащих переносу (переустройству) из зон планируемого размещения линейных объектов.
2	5-780-ППТ-1.2	Книга 1.2. Раздел 1. "Проект планировки территории. Графическая часть". Чертеж красных линий, совмещенный с чертежом границ зон планируемого размещения линейных объектов и чертежом границ зон планируемого размещения линейных объектов, подлежащих переносу (переустройству) из зон планируемого размещения линейных объектов.
3	5-780-ППТ-1.3	Книга 1.3. Раздел 1. "Проект планировки территории. Графическая часть". Чертеж красных линий, совмещенный с чертежом границ зон планируемого размещения линейных объектов и чертежом границ зон планируемого размещения линейных объектов, подлежащих переносу (переустройству) из зон планируемого размещения линейных объектов.
4	5-780-ППТ-2.1	Книга 2.1 Раздел 2 "Положение о размещении линейных объектов".
5	5-780-ППТ-2.2	Книга 2.2 Раздел 2 "Положение о размещении линейных объектов". Приложения
Проект планировки территории. Материалы по обоснованию		
6	5-780-ППТ-3	Книга 3 Раздел 3 "Материалы по обоснованию проекта планировки территории. Графическая часть". Схема расположения элементов планировочной структуры (территорий, занятых линейными объектами и (или) предназначенных для размещения линейных объектов)
7	5-780-ППТ-4.1	Книга 4.1 Раздел 3 "Материалы по обоснованию проекта планировки территории. Графическая часть". Схема

		использования территории в период подготовки проекта планировки территории.
8	5-780-ППТ-4.2	Книга 4.2 Раздел 3 "Материалы по обоснованию проекта планировки территории. Графическая часть". Схема использования территории в период подготовки проекта планировки территории.
9	5-780-ППТ-5.1	Книга 5.1 Раздел 3 "Материалы по обоснованию проекта планировки территории. Графическая часть. Схема организации улично-дорожной сети и движения транспорта.
10	5-780-ППТ-5.2	Книга 5.2 Раздел 3 "Материалы по обоснованию проекта планировки территории. Графическая часть. Схема организации улично-дорожной сети и движения транспорта.
11	5-780-ППТ-5.3	Книга 5.3 Раздел 3 "Материалы по обоснованию проекта планировки территории. Графическая часть. Схема организации улично-дорожной сети и движения транспорта.
12	5-780-ППТ-6.1	Книга 6.1 Раздел 3 "Материалы по обоснованию проекта планировки территории. Графическая часть». Схема вертикальной планировки территории, инженерной подготовки и инженерной защиты территории.
13	5-780-ППТ-6.2	Книга 6.2 Раздел 3 "Материалы по обоснованию проекта планировки территории. Графическая часть". Схема вертикальной планировки территории, инженерной подготовки и инженерной защиты территории.
14	5-780-ППТ-6.3	Книга 6.3. Раздел 3 "Материалы по обоснованию проекта планировки территории. Графическая часть". Схема вертикальной планировки территории, инженерной подготовки и инженерной защиты территории.
15	5-780-ППТ-6.4	Книга 6.4. Раздел 3 "Материалы по обоснованию проекта планировки территории. Графическая часть". Схема вертикальной планировки территории, инженерной подготовки и инженерной защиты территории. Продольные профили. Поперечные профили.
16	5-780-ППТ-7.1	Книга 7.1 Раздел 3 "Материалы по обоснованию проекта планировки территории. Графическая часть. Схема границ зон с особыми условиями использования территорий, совмещенная со схемой границ территорий объектов культурного наследия.
17	5-780-ППТ-7.2	Книга 7.2 Раздел 3 "Материалы по обоснованию проекта планировки территории. Графическая часть. Схема границ зон с особыми условиями использования территорий, совмещенная со схемой границ территорий объектов культурного наследия.

18	5-780-ППТ-8	Книга 8 Раздел 3 "Материалы по обоснованию проекта планировки территории. Графическая часть. Схема границ территорий, подверженных риску возникновения чрезвычайных ситуаций природного и техногенного характера (пожар, взрыв, химическое, радиоактивное заражение, затопление, подтопление, оползень, карсты, эрозия и т.д.).
19	5-780-ППТ-9.1	Книга 9.1 Раздел 3 "Материалы по обоснованию проекта планировки территории. Графическая часть. Схема конструктивных и планировочных решений.
20	5-780-ППТ-9.2	Книга 9.2 Раздел 3 "Материалы по обоснованию проекта планировки территории. Графическая часть. Схема конструктивных и планировочных решений
21	5-780-ППТ-9.3	Книга 9.3 Раздел 3 "Материалы по обоснованию проекта планировки территории. Графическая часть. Схема конструктивных и планировочных решений
22	5-780-ППТ-10.1	Книга 10.1 Раздел 4. " Материалы по обоснованию проекта планировки территории. Пояснительная записка".
23	5-780-ППТ-10.2	Книга 10.2 Раздел 4. " Материалы по обоснованию проекта планировки территории. Пояснительная записка". Приложения 1
24	5-780-ППТ-10.3	Книга 10.3 Раздел 4. " Материалы по обоснованию проекта планировки территории. Пояснительная записка". Приложения 2
25	5-780-ППТ-10.4	Книга 10.4 Раздел 4. " Материалы по обоснованию проекта планировки территории. Пояснительная записка". Приложения 3
Проект межевания территории. Основная часть		
26	5-780-ПМТ-11.1	Книга 11.1. Текстовая часть. Часть 1
27	5-780-ПМТ-11.2	Книга 11.2. Текстовая часть. Часть 2
28	5-780-ПМТ-12.1	Книга 12.1. Графическая часть. Часть 1
29	5-780-ПМТ-12.2	Книга 12.2. Графическая часть. Часть 2
30	5-780-ПМТ-12.3	Книга 12.3. Графическая часть. Часть 3
31	5-780-ПМТ-12.4	Книга 12.4. Графическая часть. Часть 4
Проект межевания территории. Материалы по обоснованию		
32	5-780-ПМТ-13.1	Книга 13.1. Графическая часть. Часть 1
33	5-780-ПМТ-13.2	Книга 13.2. Графическая часть. Часть 2
34	5-780-ПМТ-13.3	Книга 13.3. Графическая часть. Часть 3

35	5-780-ПМТ-13.4	Книга 13.4. Графическая часть. Часть 4
Схема резервирования земель, необходимых для размещения объекта капитального строительства		
36	5-780-СРЗ-14.1	Книга 14.1. Схема резервирования земель, необходимых для размещения объекта капитального строительства. Часть 1
37	5-780-СРЗ-14.2	Книга 14.2. Схема резервирования земель, необходимых для размещения объекта капитального строительства. Часть 2
38	5-780-СРЗ-14.3	Книга 14.3. Схема резервирования земель, необходимых для размещения объекта капитального строительства. Часть 3
39	5-780-СРЗ-14.4	Книга 14.4. Схема резервирования земель, необходимых для размещения объекта капитального строительства. Приложения
Схема планировочной организации земельных участков, предназначенных для размещения объекта капитального строительства		
40	5-780-СПОЗУ-15.1	Книга 15.1. Схема планировочной организации земельных участков, предназначенных для размещения объекта капитального строительства. Часть 1
41	5-780-СПОЗУ-15.2	Книга 15.2. Схема планировочной организации земельных участков, предназначенных для размещения объекта капитального строительства. Часть 2
42	5-780-СПОЗУ-15.3	Книга 15.3. Схема планировочной организации земельных участков, предназначенных для размещения объекта капитального строительства. Часть 3
43	5-780-СПОЗУ-15.4	Книга 15.4. Схема планировочной организации земельных участков, предназначенных для размещения объекта капитального строительства. Часть 4
44	5-780-СПОЗУ-15.5	Книга 15.5. Схема планировочной организации земельных участков, предназначенных для размещения объекта капитального строительства. Текстовая часть

«Документация по планировке территории объекта «Автомобильная дорога М-4 «Дон» - от Москвы через Воронеж, Ростов-на-Дону, Краснодар до Новороссийска. Строительство с последующей эксплуатацией на платной основе автомобильной дороги М-4 «Дон» от Москвы через Воронеж, Ростов-на-Дону, Краснодар до Новороссийска на участке дальнего западного обхода г. Краснодара» выполнена коллективом в составе:

№	Занимаемая должность	Подпись	Ф.И.О.
1	Руководитель проекта		А.А. Сидоров
2	Ведущий архитектор		И.В. Казимирова
3	Инженер-землеустроитель		Е.О. Мосягина
4	Инженер-землеустроитель		Д.Л. Левик

Содержание

1. Чертеж «Схема организации улично-дорожной сети и движения транспорта», М 1:2000, листы 41-618-28

Схема организации улично-дорожной сети и движения транспорта



УСЛОВНЫЕ ОБОЗНАЧЕНИЯ

ГРАНИЦЫ:

- территории планировки
- зоны планируемого размещения линейного объекта федерального значения: этап II. Строительство автомобильной дороги
- зоны планируемого размещения линейного объекта федерального значения: этап V. Транспортная развязка на км 17 (съезды)
- зоны планируемого размещения линейного объекта федерального значения: «Автомобильная дорога А-289 Краснодар - Славянск-на-Кубани - Темрюк - автомобильная дорога А-290 Новороссийск - Керчь»
- зоны планируемого размещения линейных объектов, подлежащих переносу (перестройству) из зоны планируемого размещения линейного объекта федерального значения
- муниципальных районов и городских округов
- сельских поселений
- населенных пунктов
- ось планируемой автомобильной дороги с километровыми отметками и пикетажом

КАТЕГОРИИ УЛИЦ И ДОРОГ

сущ.	проект.	описание
		автомобильная дорога федерального значения 1 категории
		автомобильная дорога регионального и межмуниципального значения *
		I - II категории
		II категории
		III категории
		IV категории
		автомобильная дорога местного значения *
		прочие автомобильные дороги
		жилые улицы *
		общегородские улицы пешеходно-транспортные *
		дорога скоростного значения *
		железная дорога (магистраль)
		дороги с твердым покрытием
		дороги с грунтовым покрытием
		линии внутриквартальных проездов и проходов в границах территории общего пользования
		хозяйственные проезды и скотопрогоны
		остановочные пункты наземного общественного пассажирского транспорта
		мероприятия по закрытию
		данные по материалам генеральных планов муниципальных образований

ОБЪЕКТЫ ТРАНСПОРТНОЙ ИНФРАСТРУКТУРЫ

сущ.	проект.	описание
		искусственные сооружения (мосты, путепроводы и т.п.) проект.
		пассажирские платформы
		направления движения наземного транспорта
		пункт взимания платы
		стоянки автомобильного транспорта
		автозаправочные станции
		многофункциональная зона
		водоотводная труба
		кромка проезжей части
		бровка земельного полотна
		откосы и насыпи проект.

Схема расположения листов

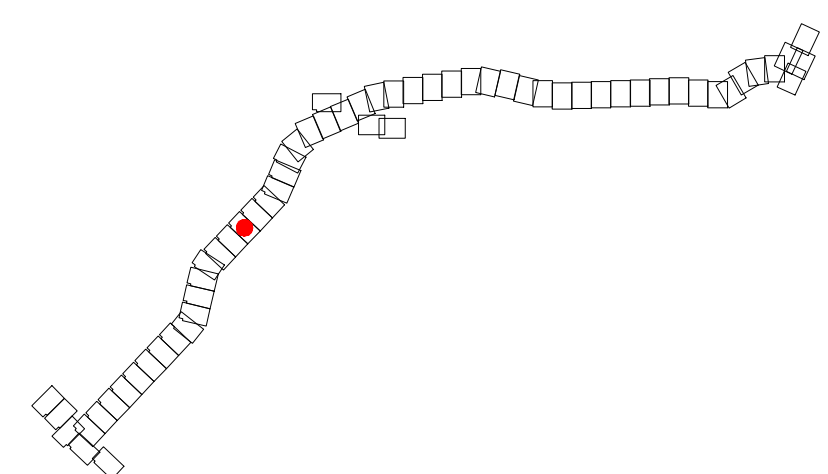



Схема организации улично-дорожной сети и движения транспорта



УСЛОВНЫЕ ОБОЗНАЧЕНИЯ

ГРАНИЦЫ:

территории

подготовки

проекта

зоны планируемого размещения

линейного

объекта

федерального

значения: этап II. Строительство

автомобильной дороги

зоны планируемого размещения

линейного

объекта

федерального

значения: этап V. Транспортная развязка

на км 17 (съезды)

зоны планируемого размещения

линейного

объекта

федерального

значения: «Автомобильная дорога А-289

Краснодар - Славянск-на-Кубани - Темрюк

- автомобильная дорога А-290

Новороссийск - Керчь»

зоны планируемого размещения

линейных

объектов,

подлежащих

переносу (переустройству) из зоны

планируемого размещения линейного

объекта федерального значения

муниципальных районов и городских

округов

сельских поселенийнаселенных пунктов

Пк1

Пк0

ось планируемой автомобильной дороги с

километровыми отметками и пикетажем

КАТЕГОРИИ УЛИЦ И ДОРОГ

сущ.

проект.

автомобильная дорога федерального

значения 1 категории

автомобильная дорога регионального и

межмуниципального значения *.

I - II категорииII категорииIII категорииIV категорииавтомобильная дорога местного значения *:прочие автомобильные дорогижилые улицы *общегородские улицыпешеходно-транспортные *дорога скоростного значения *железная дорога (магистраль)дороги с твердым покрытиемдороги с грунтовым покрытиемлинии внутриквартальных проездов и

проходов в границах территории общего

пользования

хозяйственные проезды и скотопрогоныостановочные пункты наземного

общественного пассажирского транспорта

мероприятия по закрытию

данные по материалам генеральных

планов муниципальных образований

сущ.

проект.

искусственные сооружения (мосты,

путепроводы и т.п.) проект.

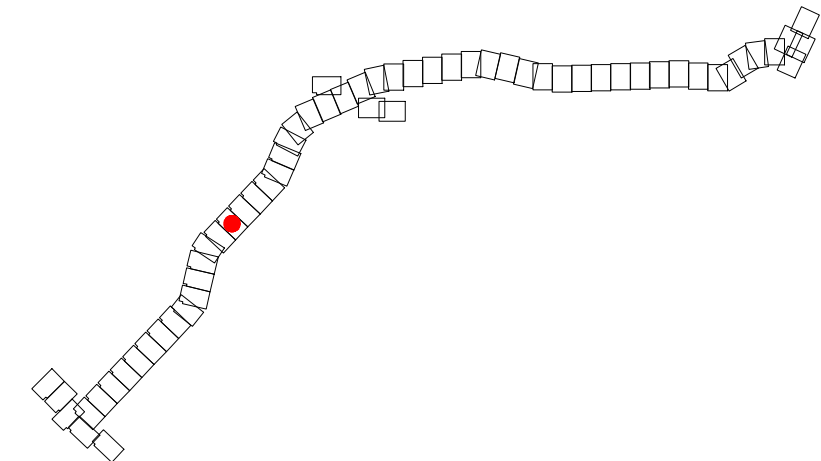
ЖД

пассажирские платформынаправления движения наземного транспортапункт взимания платыстоянки автомобильного транспортаавтозаправочные станции

МФЗ

многофункциональная зонаводоотводная трубакромка проезжей частибровка земляного полотнаоткосы и насыпи проект.

Схема расположения листов



Городской округ г. Краснодар
Прикубанский внутригородской округ
Березовский сельский округ

Городской округ г. Краснодар
Прикубанский внутригородской округ
Березовский сельский округ

Схема организации улично-дорожной сети и движения транспорта



УСЛОВНЫЕ ОБОЗНАЧЕНИЯ

ГРАНИЦЫ:

территории планировки

зоны планируемого размещения линейного объекта федерального значения: этап II. Строительство автомобильной дороги

зоны планируемого размещения линейного объекта федерального значения: этап V. Транспортная развязка на км 17 (съезды)

зоны планируемого размещения линейного объекта федерального значения: «Автомобильная дорога А-289 Краснодар – Славянский-на-Кубани – Темрюк – автомобильная дорога А-290 Новороссийск – Керчь»

зоны планируемого размещения линейных объектов, подлежащих переносу (переустройству) из зоны планируемого размещения линейного объекта федерального значения

муниципальных районов и городских округов

сельских поселений

населенных пунктов

ось планируемой автомобильной дороги с километровыми отметками и пикетажом

Пк1

Пк0

КАТЕГОРИИ УЛИЦ И ДОРОГ

сущ.

проект.

автомобильная дорога федерального значения 1 категории

автомобильная дорога регионального и межмуниципального значения *:

I - II категории

II категории

III категории

IV категории

автомобильная дорога местного значения *:

прочие автомобильные дороги

жилые улицы *

общегородские улицы

пешеходно-транспортные *

дорога скоростного значения *

железная дорога (магистраль)

дороги с твердым покрытием

дороги с грунтовым покрытием

линии внутриквартальных проездов и проходов в границах территории общего пользования

хозяйственные проезды и скотопрогоны

остановочные пункты наземного общественного пассажирского транспорта

мероприятия по закрытию

данные по материалам генеральных планов муниципальных образований

ОБЪЕКТЫ ТРАНСПОРТНОЙ ИНФРАСТРУКТУРЫ

сущ.

проект.

искусственные сооружения (мосты, путепроводы и т.п.) проект.

пассажирские платформы

направления движения наземного транспорта

пункт взимания платы

стоянки автомобильного транспорта

автозаправочные станции

многофункциональная зона

МФЗ

водоотводная труба

кромка проезжей части

бровка земельного полотна

откосы и насыпи проект.

Схема расположения листов

Изм.	Лист	№ докум.	Подп.	Дата	Схема организации улично-дорожной сети и движения транспорта	Лист
					М 1:2 000	43
Формат А1						

х. Восточный

Балка Сула

Балка Сула

Схема расположения листов

Городской округ Прикубанский
Березовский сельский округ

Городской округ г. Краснодар
Прикубанский внутригородской округ
Березовский сельский округ











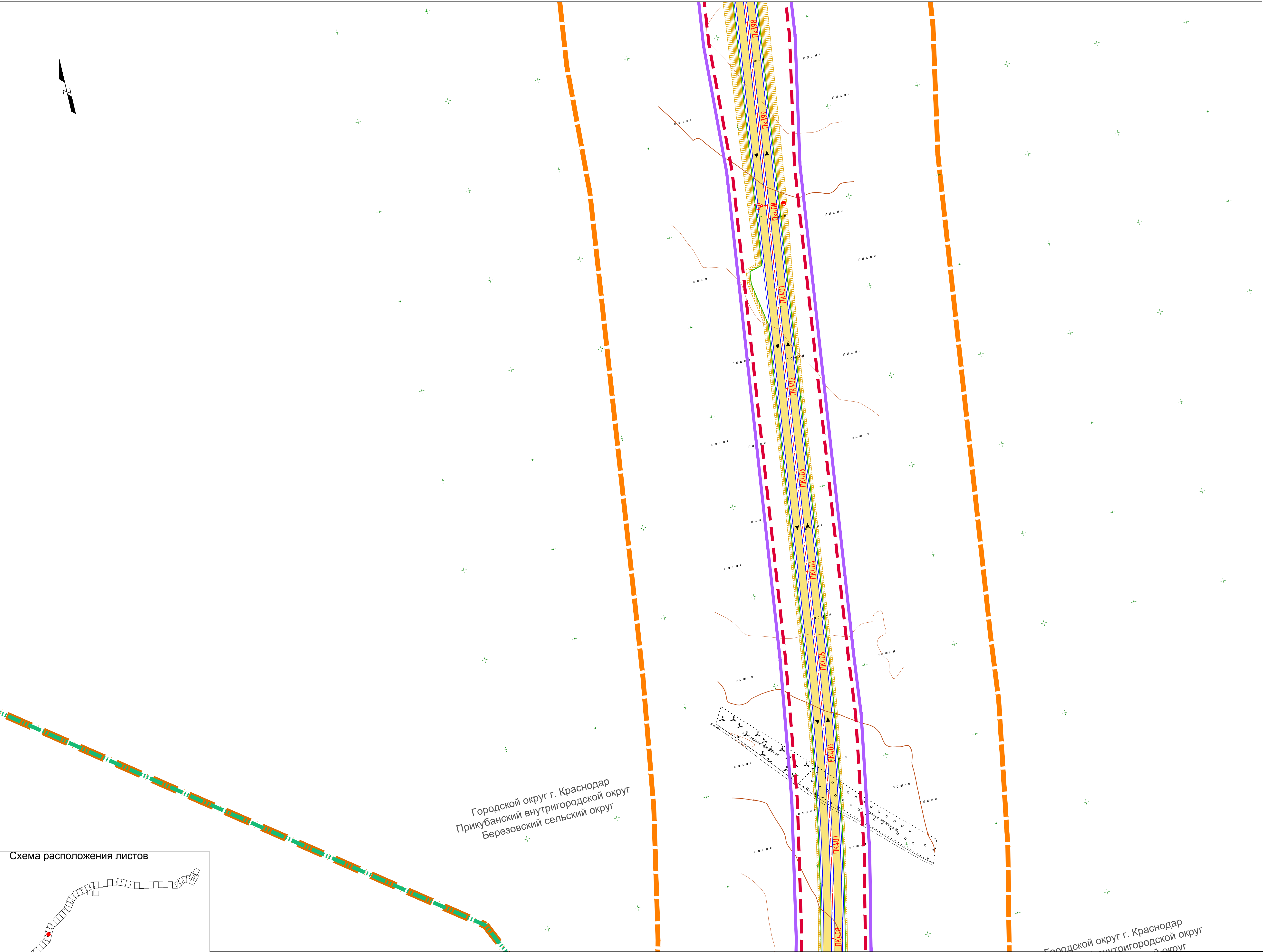
- ОБЪЕКТЫ ТРАНСПОРТНОЙ ИНФРАСТРУКТУРЫ
- | | | |
|---|---|--|
| сущ. | проект. | искусственные сооружения (мосты, путепроводы и т.п.) проект. |
|  |  | пассажирские платформы |
|  |  | направления движения наземного транспорта |
| |  | пункт взимания платы |
| |  | стоянки автомобильного транспорта |
| |  | автозаправочные станции |
| |  | многофункциональная зона |
| |  | водоотводная труба |
| |  | кромка проезжей части
бровка земляного полотна
откосы и насыпи проект. |

Схема организации улично-дорожной сети и движения транспорта



Схема организации улично-дорожной сети и движения транспорта



УСЛОВНЫЕ ОБОЗНАЧЕНИЯ

ГРАНИЦЫ:

	территории подготовки проекта
	зоны планируемого размещения линейного объекта федерального значения: этап II. Строительство автомобильной дороги
	зоны планируемого размещения линейного объекта федерального значения: этап V. Транспортная развязка на км 17 (съезды)
	зоны планируемого размещения линейного объекта федерального значения: «Автомобильная дорога А-289 Краснодар – Славянск-на-Кубани – Темрюк автомобильная дорога А-290 Новороссийск – Керчь»
	зоны планируемого размещения линейных объектов, подлежащих переносу (перустройству) из зоны планируемого размещения линейного объекта федерального значения
	муниципальных районов и городских округов
	сельских поселений
	населенных пунктов

ось планируемой автомобильной дороги с километровыми отметками и пикетажом

КАТЕГОРИИ УЛИЦ И ДОРОГ

	сущ.		проект.	автомобильная дорога федерального значения 1 категории
				автомобильная дорога регионального и межмуниципального значения *:
				I - II категории
				II категории
				III категории
				IV категории
				автомобильная дорога местного значения *:
				прочие автомобильные дороги
				жилые улицы *
				общегородские улицы
				пешеходно-транспортные *
				дорога скоростного значения *
				железная дорога (магистраль)
				дороги с твердым покрытием
				дороги с грунтовым покрытием
				линии внутриквартальных проездов и проходов в границах территории общего пользования
				хозяйственные проезды и скотопрогоны
				остановочные пункты наземного общественного пассажирского транспорта
				мероприятия по закрытию
				данные по материалам генеральных планов муниципальных образований

ОБЪЕКТЫ ТРАНСПОРТНОЙ ИНФРАСТРУКТУРЫ

	сущ.		проект.	искусственные сооружения (мосты, путепроводы и т.п.) проект.
				пассажирские платформы
				направления движения наземного транспорта
				пункт взимания платы
				стоянки автомобильного транспорта
				автозаправочные станции
				многофункциональная зона
				водоотводная труба
				кромка проезжей части
				бровка земляного полотна
				откосы и насыпи проект.

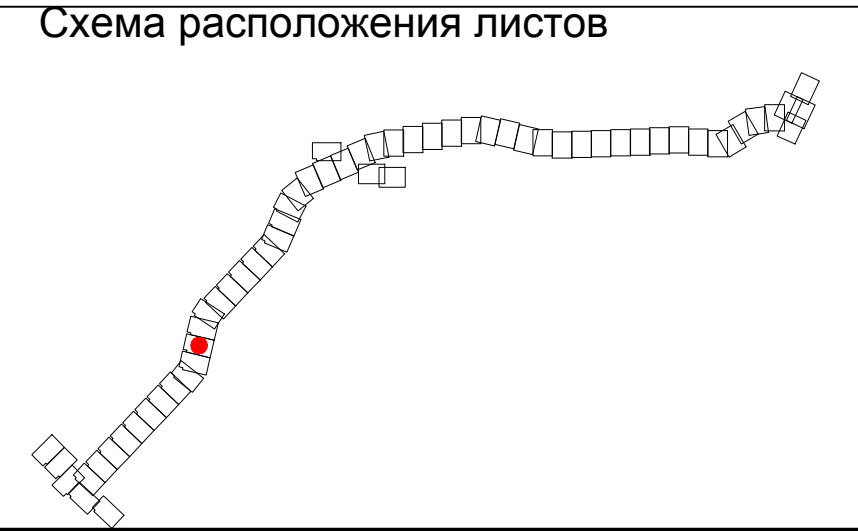



Схема организации улично-дорожной сети и движения транспорта



УСЛОВНЫЕ ОБОЗНАЧЕНИЯ

ГРАНИЦЫ:

- территории подготовки проекта
- зоны планируемого размещения линейного объекта федерального значения: этап II. Строительство автомобильной дороги
- зоны планируемого размещения линейного объекта федерального значения: этап V. Транспортная развязка на км 17 (съезды)
- зоны планируемого размещения линейных объектов, подлежащих переносу (перестройству) из зоны планируемого размещения линейного объекта федерального значения
- муниципальных районов и городских округов
- сельских поселений
- населенных пунктов

ось планируемой автомобильной дороги с километровыми отметками и пикетажом

КАТЕГОРИИ УЛИЦ И ДОРОГ

сущ.	проект.	
		автомобильная дорога федерального значения 1 категории
		автомобильная дорога регионального и межмуниципального значения *:
		I - II категории
		II категории
		III категории
		IV категории
		автомобильная дорога местного значения *:
		прочие автомобильные дороги
		жилые улицы *
		общегородские улицы
		пешеходно-транспортные *
		дорога скоростного значения *
		железная дорога (магистраль)
		дороги с твердым покрытием
		дороги с грунтовым покрытием
		линии внутриквартальных проездов и проходов в границах территории общего пользования
		хозяйственные проезды и скотопрогоны
		остановочные пункты наземного общественного пассажирского транспорта
		мероприятия по закрытию
		данные по материалам генеральных планов муниципальных образований

ОБЪЕКТЫ ТРАНСПОРТНОЙ ИНФРАСТРУКТУРЫ

сущ.	проект.	
		искусственные сооружения (мосты, путепроводы и т.п.) проект.
ЖД		пассажирские платформы
		направления движения наземного транспорта
		пункт взимания платы
		стоянки автомобильного транспорта
		автозаправочные станции
		многофункциональная зона
		водоотводная труба
		кромка проезжей части
		бровка земляного полотна
		откосы и насыпи проект.

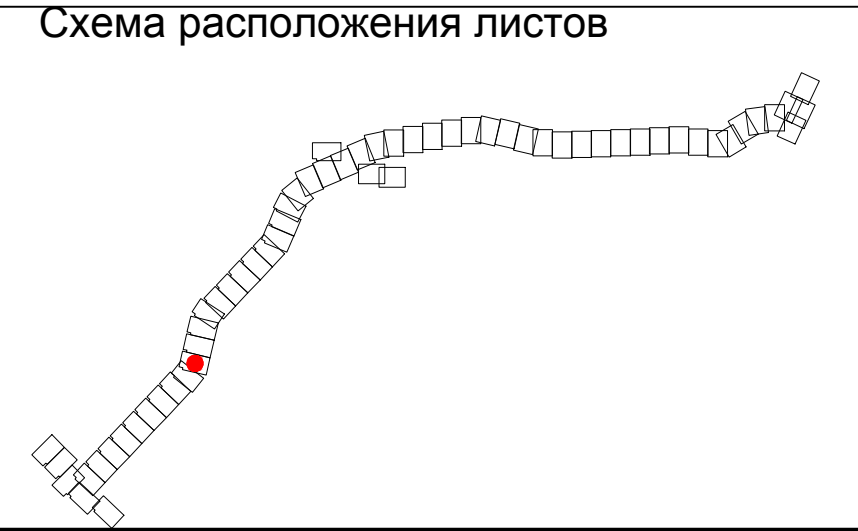


Схема организации улично-дорожной сети и движения транспорта





Схема организации улично-дорожной сети и движения транспорта



УСЛОВНЫЕ ОБОЗНАЧЕНИЯ

ГРАНИЦЫ:

территории подготовки проекта

зоны планируемого размещения линейного объекта федерального значения: этап II. Строительство автомобильной дороги

зоны планируемого размещения линейного объекта федерального значения: этап V. Транспортная развязка на км 17 (съезды)

зоны планируемого размещения линейного объекта федерального значения: «Автомобильная дорога А-289 Краснодар - Славянск-на-Кубани - Темрюк - автомобильная дорога А-290 Новороссийск - Керчь»

зоны планируемого размещения линейных объектов, подлежащих переносу (перестройству) из зоны планируемого размещения линейного объекта федерального значения

муниципальных районов и городских округов

сельских поселений

населенных пунктов

ось планируемой автомобильной дороги с километровыми отметками и пикетажем

Пк1 Пк0

КАТЕГОРИИ УЛИЦ И ДОРОГ

сущ. проект.

автомобильная дорога федерального значения 1 категории

автомобильная дорога регионального и межмуниципального значения *:

I - II категории

II категории

III категории

IV категории

автомобильная дорога местного значения *:

прочие автомобильные дороги

жилые улицы *

общегородские улицы пешеходно-транспортные *

дорога скоростного значения *

железная дорога (магистраль)

дороги с твердым покрытием

дороги с грунтовым покрытием

линии внутриквартальных проездов и проходов в границах территории общего пользования

хозяйственные проезды и скотопрогоны

остановочные пункты наземного общественного пассажирского транспорта мероприятия по закрытию

данные по материалам генеральных планов муниципальных образований

ОБЪЕКТЫ ТРАНСПОРТНОЙ ИНФРАСТРУКТУРЫ

сущ. проект.

искусственные сооружения (мосты, путепроводы и т.п.) проект.

пассажирские платформы

направления движения наземного транспорта

пункт взимания платы

стоянки автомобильного транспорта

автозаправочные станции

многофункциональная зона

водоотводная труба

кромка проезжей части

бровка земляного полотна

откосы и насыпи проект.

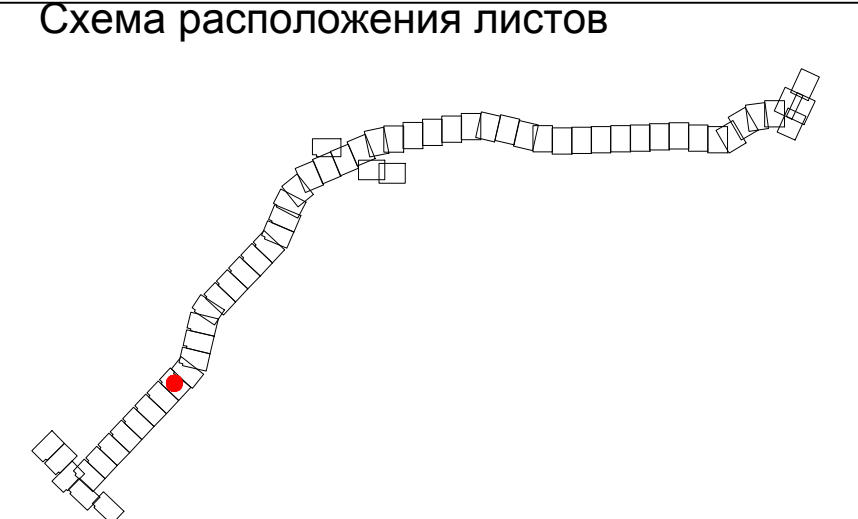
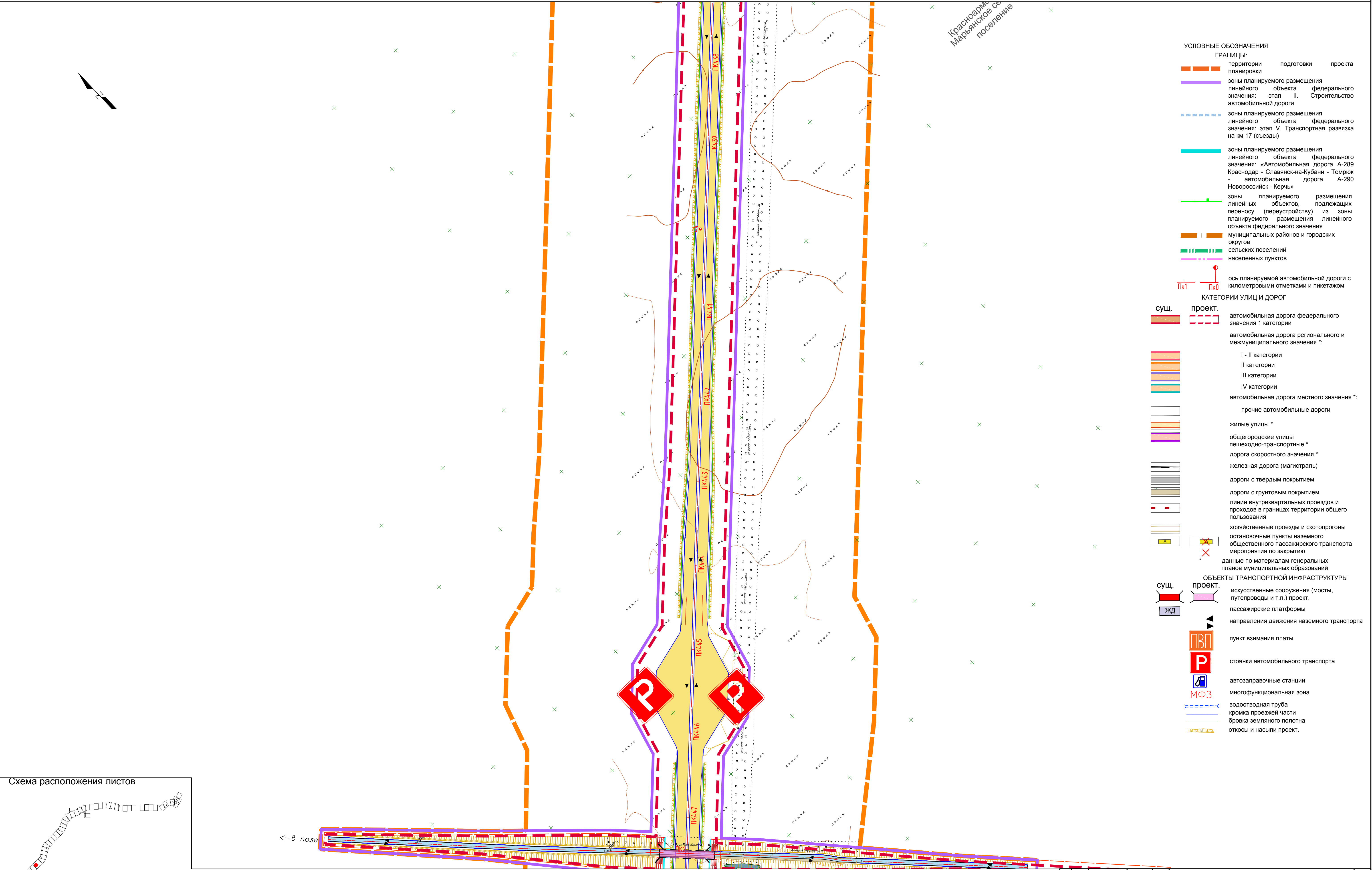


Схема организации улично-дорожной сети и движения транспорта



- УСЛОВНЫЕ ОБОЗНАЧЕНИЯ
- ГРАНИЦЫ:
- территории подготовки проекта планировки
 - зоны планируемого размещения линейного объекта федерального значения: этап II. Строительство автомобильной дороги
 - зоны планируемого размещения линейного объекта федерального значения: этап V. Транспортная развязка на км 17 (съезды)
 - зоны планируемого размещения линейного объекта федерального значения: «Автомобильная дорога А-289 Краснодар - Славянск-на-Кубани - Темрюк - автомобильная дорога А-290 Новороссийск - Керчь»
 - зоны планируемого размещения линейных объектов, подлежащих переносу (переустройству) из зоны планируемого размещения линейного объекта федерального значения
 - муниципальных районов и городских округов
 - сельских поселений
 - населенных пунктов
- ось планируемой автомобильной дороги с километровыми отметками и пикетажком

- КАТЕГОРИИ УЛИЦ И ДОРОГ
- сущ. проект.
- автомобильная дорога федерального значения 1 категории
 - автомобильная дорога регионального и межмуниципального значения *:
 - I - II категории
 - II категории
 - III категории
 - IV категории
 - автомобильная дорога местного значения *
 - прочие автомобильные дороги
 - жилые улицы *
 - общегородские улицы
 - пешеходно-транспортные *
 - дорога скоростного значения *
 - железная дорога (магистраль)
 - дороги с твердым покрытием
 - дороги с грунтовым покрытием
 - линии внутриквартальных проездов и проходов в границах территории общего пользования
 - хозяйственные проезды и скотопрогоны
 - остановочные пункты наземного общественного пассажирского транспорта
 - мероприятия по закрытию
 - данные по материалам генеральных планов муниципальных образований

- ОБЪЕКТЫ ТРАНСПОРТНОЙ ИНФРАСТРУКТУРЫ
- сущ. проект.
- искусственные сооружения (мосты, путепроводы и т.п.) проект.
 - пассажирские платформы
 - направления движения наземного транспорта
 - пункт взимания платы
 - стоянки автомобильного транспорта
 - автозаправочные станции
 - многофункциональная зона МФЗ
 - водоотводная труба
 - кромка проезжей части
 - бровка земляного полотна
 - откосы и насыпи проект.

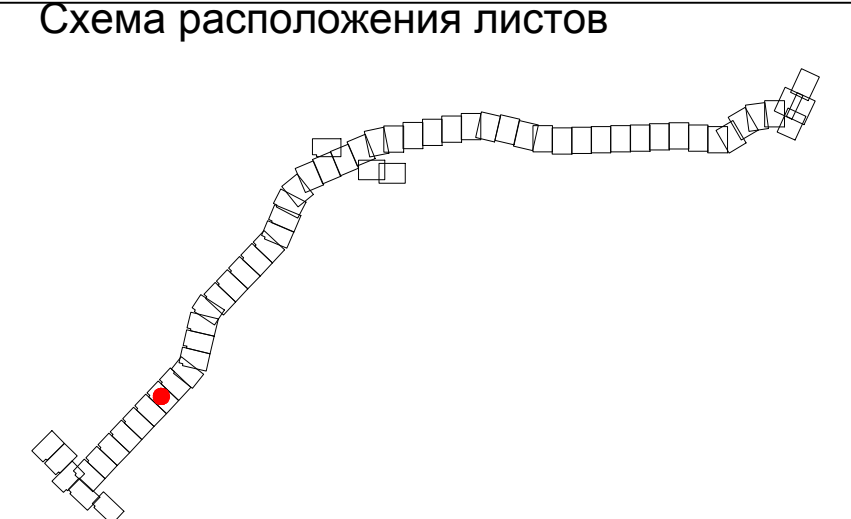
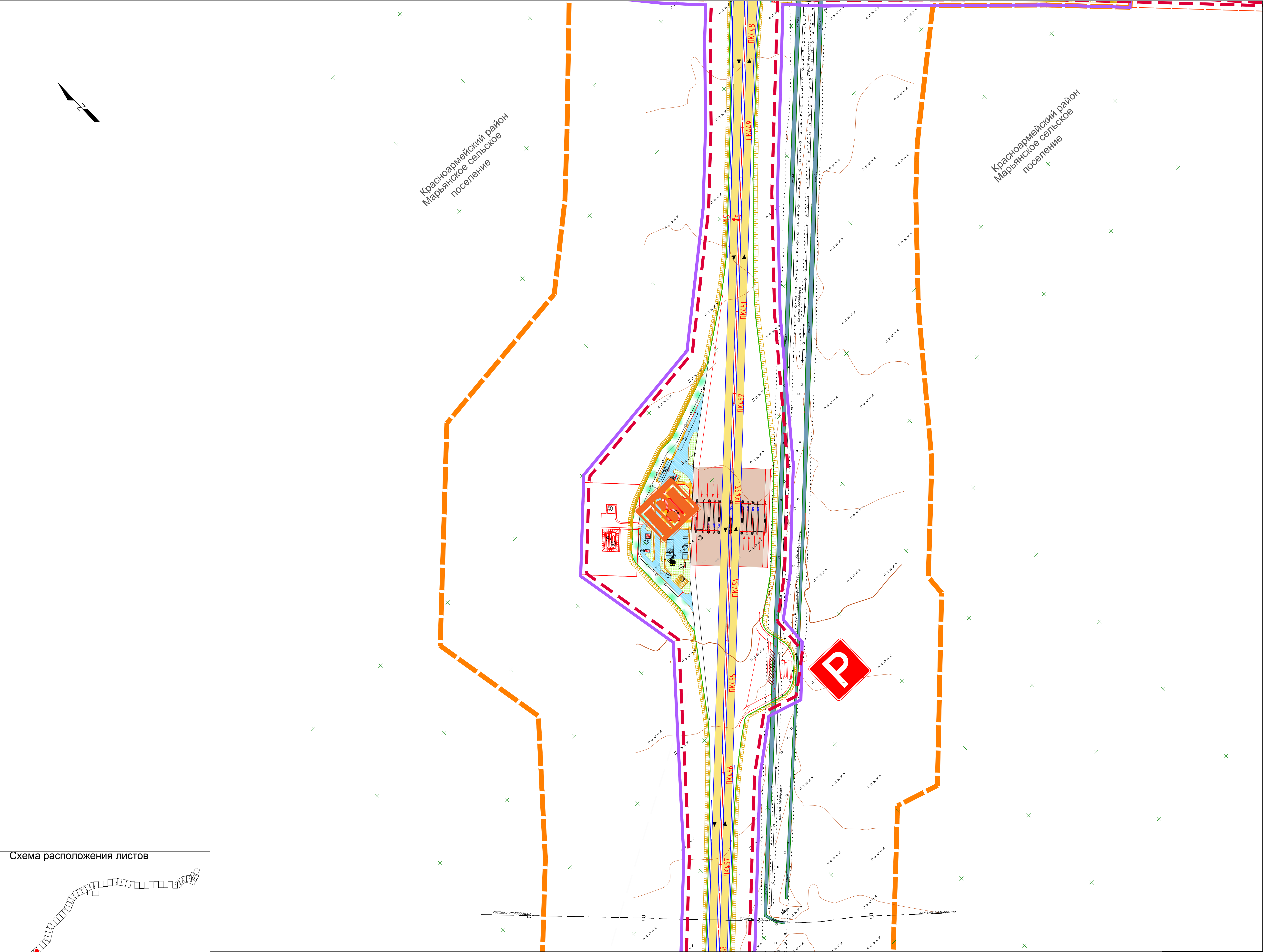


Схема организации улично-дорожной сети и движения транспорта



УСЛОВНЫЕ ОБОЗНАЧЕНИЯ

ГРАНИЦЫ:

территории подготовки проекта

зоны планируемого размещения линейного объекта федерального значения: этап II. Строительство автомобильной дороги

зоны планируемого размещения линейного объекта федерального значения: этап V. Транспортная развязка на км 17 (съезды)

зоны планируемого размещения линейного объекта федерального значения: «Автомобильная дорога А-289 Краснодар - Славянск-на-Кубани - Темрюк - автомобильная дорога А-290 Новороссийск - Керчь»

зоны планируемого размещения линейных объектов, подлежащих переносу (перестройству) из зоны планируемого размещения линейного объекта федерального значения

муниципальных районов и городских округов

сельских поселений

населенных пунктов

ось планируемой автомобильной дороги с километровыми отметками и пикетажем

Пк1 Пк0

КАТЕГОРИИ УЛИЦ И ДОРОГ

сущ. проект.

автомобильная дорога федерального значения 1 категории

автомобильная дорога регионального и межмуниципального значения *:

I - II категории

II категории

III категории

IV категории

автомобильная дорога местного значения *:

прочие автомобильные дороги

жилые улицы *

общегородские улицы

пешеходно-транспортные *

дорога скоростного значения *

железная дорога (магистраль)

дороги с твердым покрытием

дороги с грунтовым покрытием

линии внутриквартальных проездов и проходов в границах территории общего пользования

хозяйственные проезды и скотопрогоны

остановочные пункты наземного общественного пассажирского транспорта

мероприятия по закрытию

данные по материалам генеральных планов муниципальных образований

ОБЪЕКТЫ ТРАНСПОРТНОЙ ИНФРАСТРУКТУРЫ

искусственные сооружения (мосты, путепроводы и т.п.) проект.

пассажирские платформы

направления движения наземного транспорта

пункт взимания платы

стоянки автомобильного транспорта

автозаправочные станции

многофункциональная зона

водоотводная труба

кромка проезжей части

бровка земляного полотна

откосы и насыпи проект.

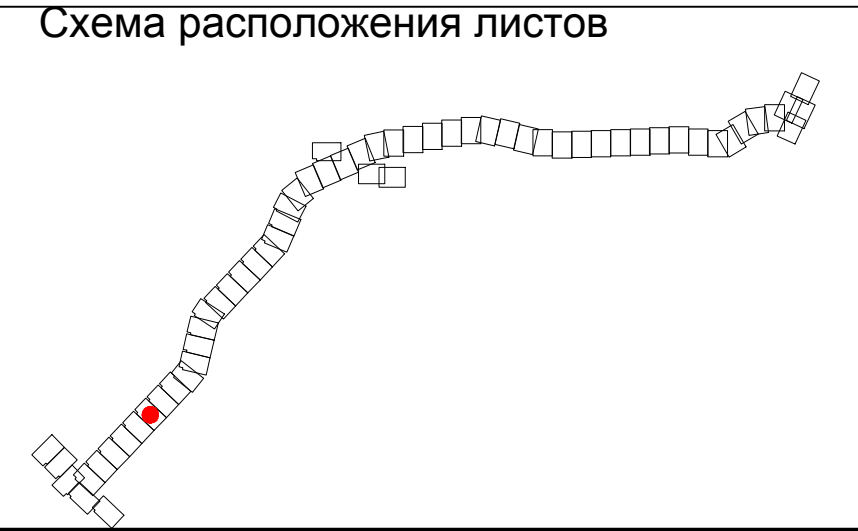
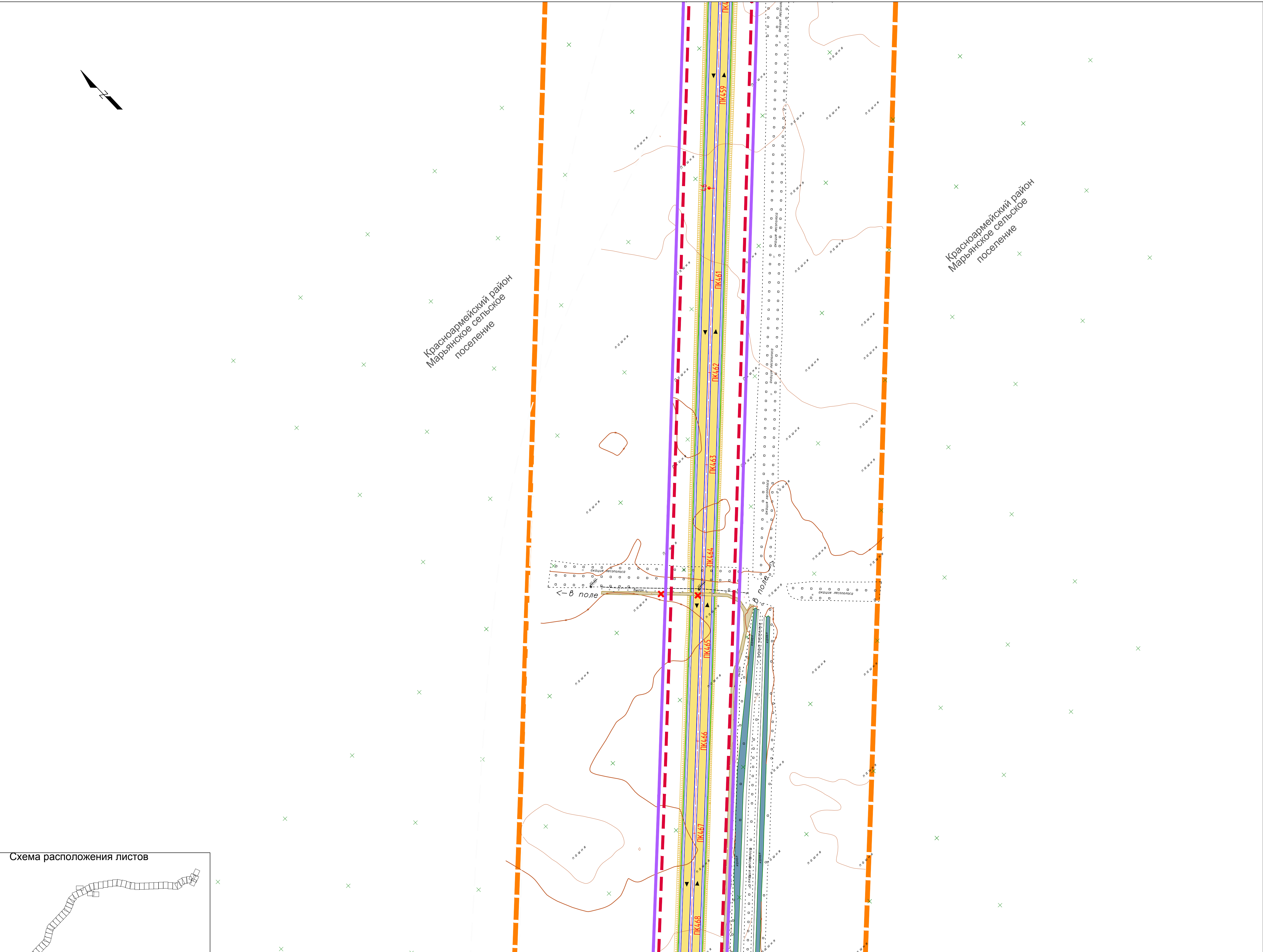


Схема организации улично-дорожной сети и движения транспорта



УСЛОВНЫЕ ОБОЗНАЧЕНИЯ

ГРАНИЦЫ:

территории планировки

зоны планируемого размещения линейного объекта федерального значения: этап II. Строительство автомобильной дороги

зоны планируемого размещения линейного объекта федерального значения: этап V. Транспортная развязка на км 17 (съезды)

зоны планируемого размещения линейного объекта федерального значения: «Автомобильная дорога А-289 Краснодар - Славянск-на-Кубани - Темрюк - автомобильная дорога А-290 Новороссийск - Керчь»

зоны планируемого размещения линейных объектов, подлежащих переносу (перестройству) из зоны планируемого размещения линейного объекта федерального значения

муниципальных районов и городских округов

сельских поселений

населенных пунктов

ось планируемой автомобильной дороги с километровыми отметками и пикетажем

ПК1ПК0

КАТЕГОРИИ УЛИЦ И ДОРОГ

сущ. проект.

автомобильная дорога федерального значения 1 категории

автомобильная дорога регионального и межмуниципального значения *:

I - II категории

II категории

III категории

IV категории

автомобильная дорога местного значения *:

прочие автомобильные дороги

жилые улицы *

общегородские улицы

пешеходно-транспортные *

дорога скоростного значения *

железная дорога (магистраль)

дороги с твердым покрытием

дороги с грунтовым покрытием

линии внутриквартальных проездов и проходов в границах территории общего пользования

хозяйственные проезды и скотопрогоны

остановочные пункты наземного общественного пассажирского транспорта

мероприятия по закрытию

данные по материалам генеральных планов муниципальных образований

сущ. проект.

ЖД

Искусственные сооружения (мосты, путепроводы и т.п.) проект.

пассажирские платформы

направления движения наземного транспорта

пункт взимания платы

стоянки автомобильного транспорта

автозаправочные станции

многофункциональная зона

МФЗ

водоотводная труба

кромка проезжей части

бровка земляного полотна

откосы и насыпи проект.

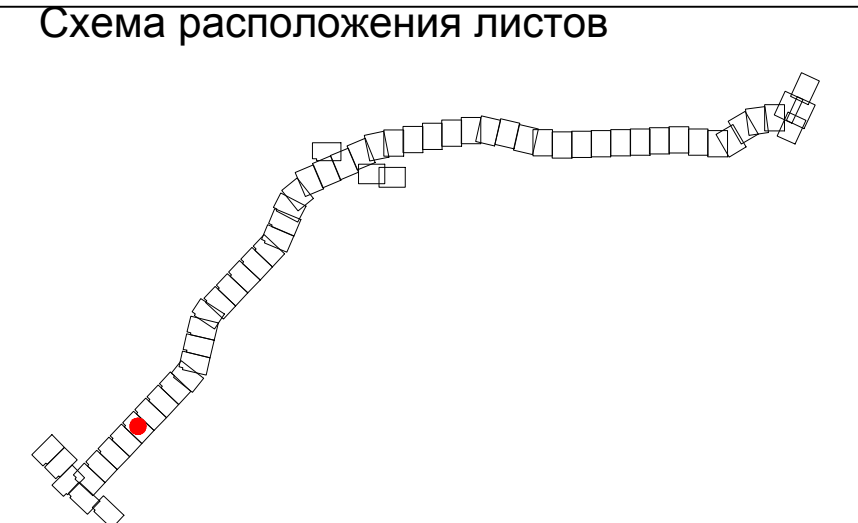



Схема организации улично-дорожной сети и движения транспорта



УСЛОВНЫЕ ОБОЗНАЧЕНИЯ

ГРАНИЦЫ:

- территории подготовки проекта
- зоны планируемого размещения линейного объекта федерального значения: этап II. Строительство автомобильной дороги
- зоны планируемого размещения линейного объекта федерального значения: этап V. Транспортная развязка на км 17 (съезды)
- зоны планируемого размещения линейного объекта федерального значения: «Автомобильная дорога А-289 Краснодар - Славянск-на-Кубани - Темрюк - автомобильная дорога А-290 Новороссийск - Керчь»
- зоны планируемого размещения линейных объектов, подлежащих переносу (переустройству) из зоны планируемого размещения линейного объекта федерального значения
- муниципальных районов и городских округов
- сельских поселений
- населенных пунктов

ось планируемой автомобильной дороги с километровыми отметками и пикетажем

КАТЕГОРИИ УЛИЦ И ДОРОГ

сущ.	проект.	автомобильная дорога федерального значения 1 категории
		автомобильная дорога регионального и межмуниципального значения *:
		I - II категории
		II категории
		III категории
		IV категории
		автомобильная дорога местного значения *:
		прочие автомобильные дороги
		жилые улицы *
		общегородские улицы
		пешеходно-транспортные *
		дорога скоростного значения *
		железная дорога (магистраль)
		дороги с твердым покрытием
		дороги с грунтовым покрытием
		линии внутриквартальных проездов и проходов в границах территории общего пользования
		хозяйственные проезды и скотопрогоны
		остановочные пункты наземного общественного пассажирского транспорта
		мероприятия по закрытию
		данные по материалам генеральных планов муниципальных образований

ОБЪЕКТЫ ТРАНСПОРТНОЙ ИНФРАСТРУКТУРЫ

сущ.	проект.	искусственные сооружения (мосты, путепроводы и т.п.) проект.
ЖД		пассажирские платформы
		направления движения наземного транспорта
		пункт взимания платы
		стоянки автомобильного транспорта
		автозаправочные станции
		многофункциональная зона
		водоотводная труба
		кромка проезжей части
		бровка земляного полотна
		откосы и насыпи проект.

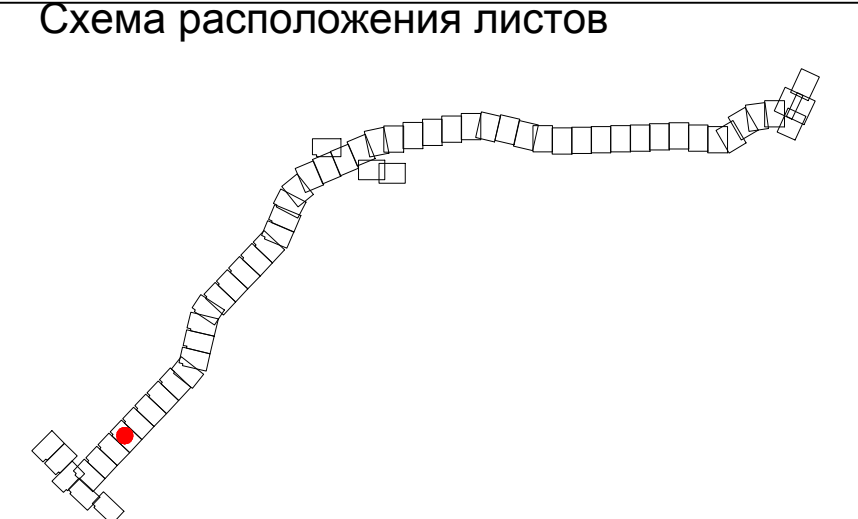


Схема организации улично-дорожной сети и движения транспорта



УСЛОВНЫЕ ОБОЗНАЧЕНИЯ

ГРАНИЦЫ:

территории подготовки проекта планировки

зоны планируемого размещения линейного объекта федерального значения: этап II. Строительство автомобильной дороги

зоны планируемого размещения линейного объекта федерального значения: этап V. Транспортная развязка на км 17 (съезды)

зоны планируемого размещения линейного объекта федерального значения: «Автомобильная дорога А-289 Краснодар - Славянск-на-Кубани - Темрюк - автомобильная дорога А-290 Новороссийск - Керчь»

зоны планируемого размещения линейных объектов, подлежащих переносу (перестройству) из зоны планируемого размещения линейного объекта федерального значения

муниципальных районов и городских округов

сельских поселений

населенных пунктов

ось планируемой автомобильной дороги с километровыми отметками и пикетажем

Пк1 Пк0

КАТЕГОРИИ УЛИЦ И ДОРОГ

сущ. проект.

автомобильная дорога федерального значения I категории

автомобильная дорога регионального и межмуниципального значения *:

I - II категории

II категории

III категории

IV категории

автомобильная дорога местного значения *:

прочие автомобильные дороги

жилые улицы *

общегородские улицы

пешеходно-транспортные *

дорога скоростного значения *

железная дорога (магистраль)

дороги с твердым покрытием

дороги с грунтовым покрытием

линии внутриквартальных проездов и проходов в границах территории общего пользования

хозяйственные проезды и скотопрогоны

остановочные пункты наземного общественного пассажирского транспорта

мероприятия по закрытию

данные по материалам генеральных планов муниципальных образований

ЖД

ОБЪЕКТЫ ТРАНСПОРТНОЙ ИНФРАСТРУКТУРЫ

сущ. проект.

искусственные сооружения (мосты, путепроводы и т.п.) проект.

пассажирские платформы

направления движения наземного транспорта

пункт взимания платы

стоянки автомобильного транспорта

автозаправочные станции

многофункциональная зона

МФЗ

водоотводная труба

кромка проезжей части

бровка земляного полотна

откосы и насыпи проект.

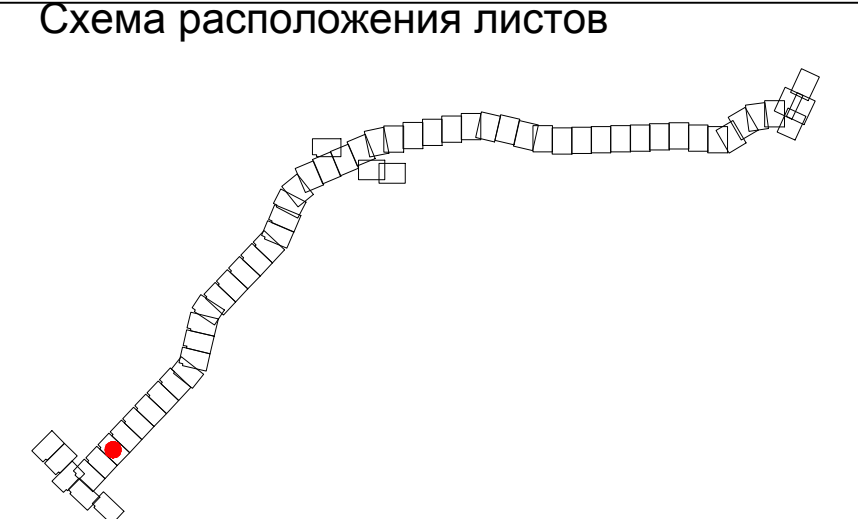



Схема организации улично-дорожной сети и движения транспорта



УСЛОВНЫЕ ОБОЗНАЧЕНИЯ

ГРАНИЦЫ:

территории

подготовки

проекта

зоны планируемого размещения

линейного объекта федерального значения: этап II. Строительство автомобильной дороги

зоны планируемого размещения

линейного объекта федерального значения: этап V. Транспортная развязка на км 17 (съезды)

зоны планируемого размещения

линейного объекта федерального значения: «Автомобильная дорога А-289 Краснодар - Славянск-на-Кубани - Темрюк - автомобильная дорога А-290 Новороссийск - Керчь»

зоны планируемого размещения

линейных объектов, подлежащих переносу (переустройству) из зоны планируемого размещения линейного объекта федерального значения

муниципальных районов и городских округов

сельских поселений

населенных пунктов

ось планируемой автомобильной дороги с километровыми отметками и пикетажем

Пк1 Пк0

КАТЕГОРИИ УЛИЦ И ДОРОГ

сущ. проект.

автомобильная дорога федерального значения I категории

автомобильная дорога регионального и межмуниципального значения *:

I - II категории

II категории

III категории

IV категории

автомобильная дорога местного значения *:

прочие автомобильные дороги

жилые улицы *

общегородские улицы

пешеходно-транспортные *

дорога скоростного значения *

железная дорога (магистраль)

дороги с твердым покрытием

дороги с грунтовым покрытием

линии внутриквартальных проездов и проходов в границах территории общего пользования

хозяйственные проезды и скотопрогоны

остановочные пункты наземного общественного пассажирского транспорта

мероприятия по закрытию

данные по материалам генеральных планов муниципальных образований

ОБЪЕКТЫ ТРАНСПОРТНОЙ ИНФРАСТРУКТУРЫ

сущ. проект.

искусственные сооружения (мосты, путепроводы и т.п.) проект.

пассажирские платформы

направления движения наземного транспорта

пункт взимания платы

стоянки автомобильного транспорта

автозаправочные станции

многофункциональная зона

МФЗ

водоотводная труба

кромка проезжей части

бровка земляного полотна

откосы и насыпи проект.

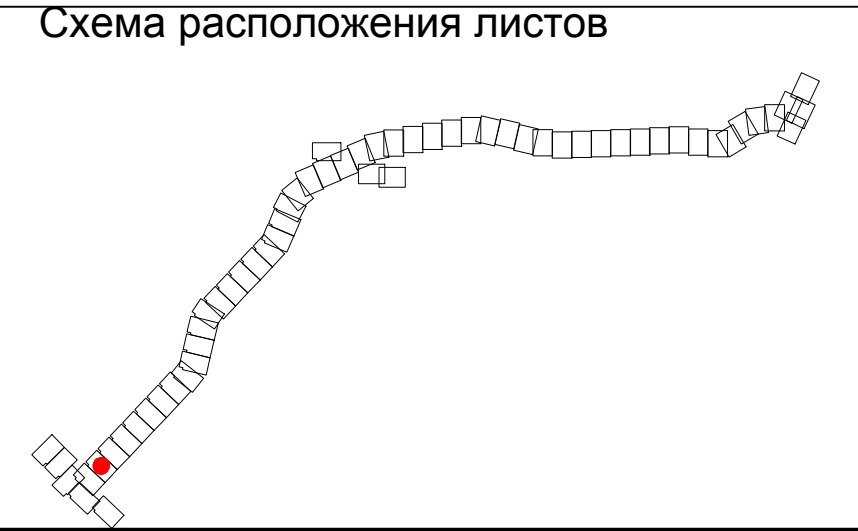
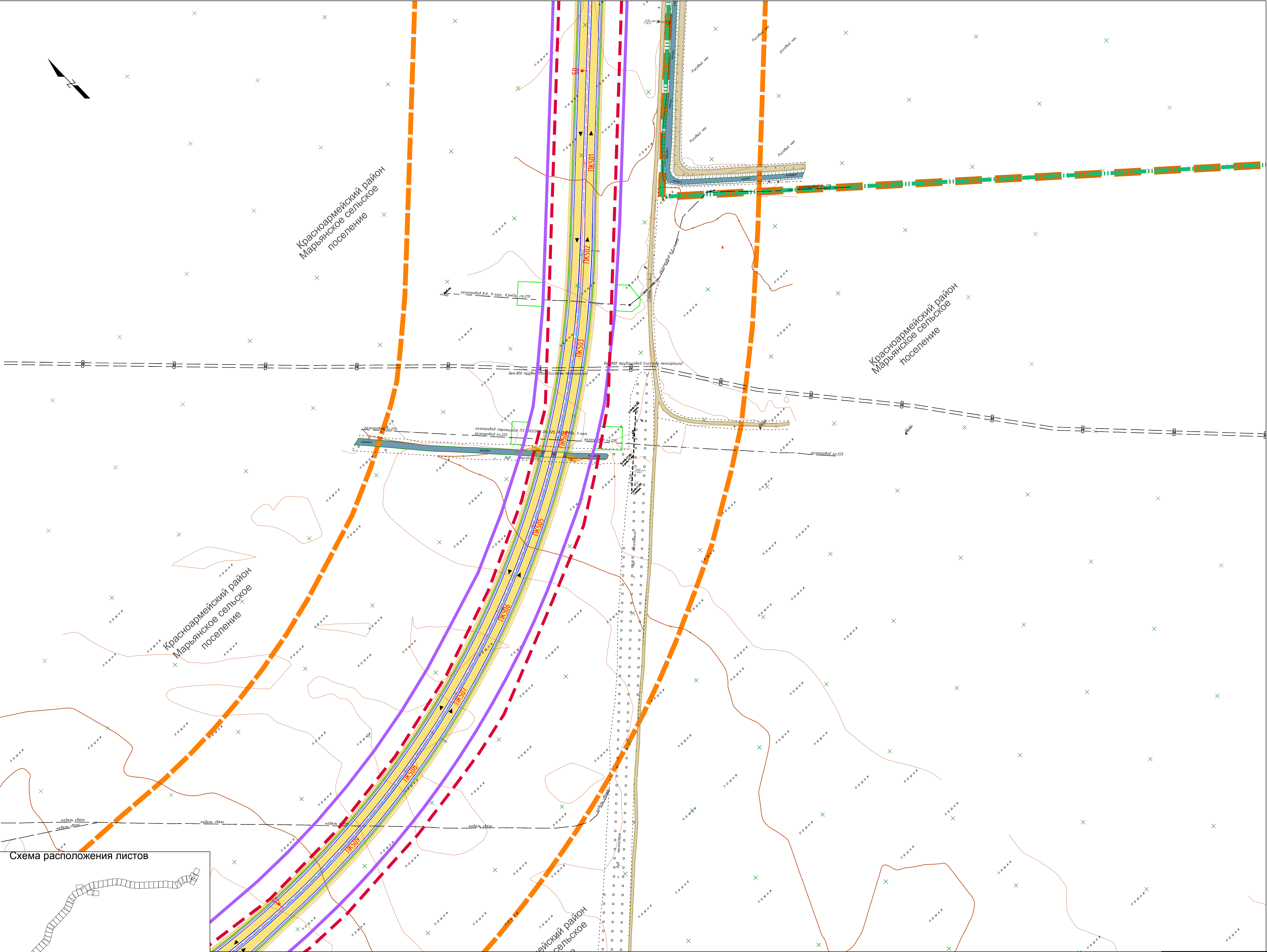


Схема организации улично-дорожной сети и движения транспорта



УСЛОВНЫЕ ОБОЗНАЧЕНИЯ

ГРАНИЦЫ:

территории подготовки проекта

зоны планируемого размещения линейного объекта федерального значения: этап II. Строительство автомобильной дороги

зоны планируемого размещения линейного объекта федерального значения: этап V. Транспортная развязка на км 17 (съезды)

зоны планируемого размещения линейного объекта федерального значения: «Автомобильная дорога А-289 Краснодар - Славянск-на-Кубани - Темрюк - автомобильная дорога А-290 Новороссийск - Керчь»

зоны планируемого размещения линейных объектов, подлежащих переносу (перустройству) из зоны планируемого размещения линейного объекта федерального значения

муниципальных районов и городских сельских поселений

населенных пунктов

ось планируемой автомобильной дороги с километровыми отметками и пикетажем

КАТЕГОРИИ УЛИЦ И ДОРОГ

сущ. проект.

автомобильная дорога федерального значения 1 категории

автомобильная дорога регионального и межмуниципального значения *:

I - II категории

II категории

III категории

IV категории

автомобильная дорога местного значения *:

прочие автомобильные дороги

жилые улицы *

общегородские улицы

пешеходно-транспортные *

дорога скоростного значения *

железная дорога (магистраль)

дороги с твердым покрытием

дороги с грунтовым покрытием

линии внутриквартальных проездов и проходов в границах территории общего пользования

хозяйственные проезды и скотопрогоны

остановочные пункты наземного общественного пассажирского транспорта

мероприятия по закрытию

данные по материалам генеральных планов муниципальных образований

ОБЪЕКТЫ ТРАНСПОРТНОЙ ИНФРАСТРУКТУРЫ

сущ. проект.

искусственные сооружения (мосты, путепроводы и т.п.) проект.

пассажирские платформы

направления движения наземного транспорта

пункт взимания платы

стоянки автомобильного транспорта

автозаправочные станции

многофункциональная зона

водостводная труба

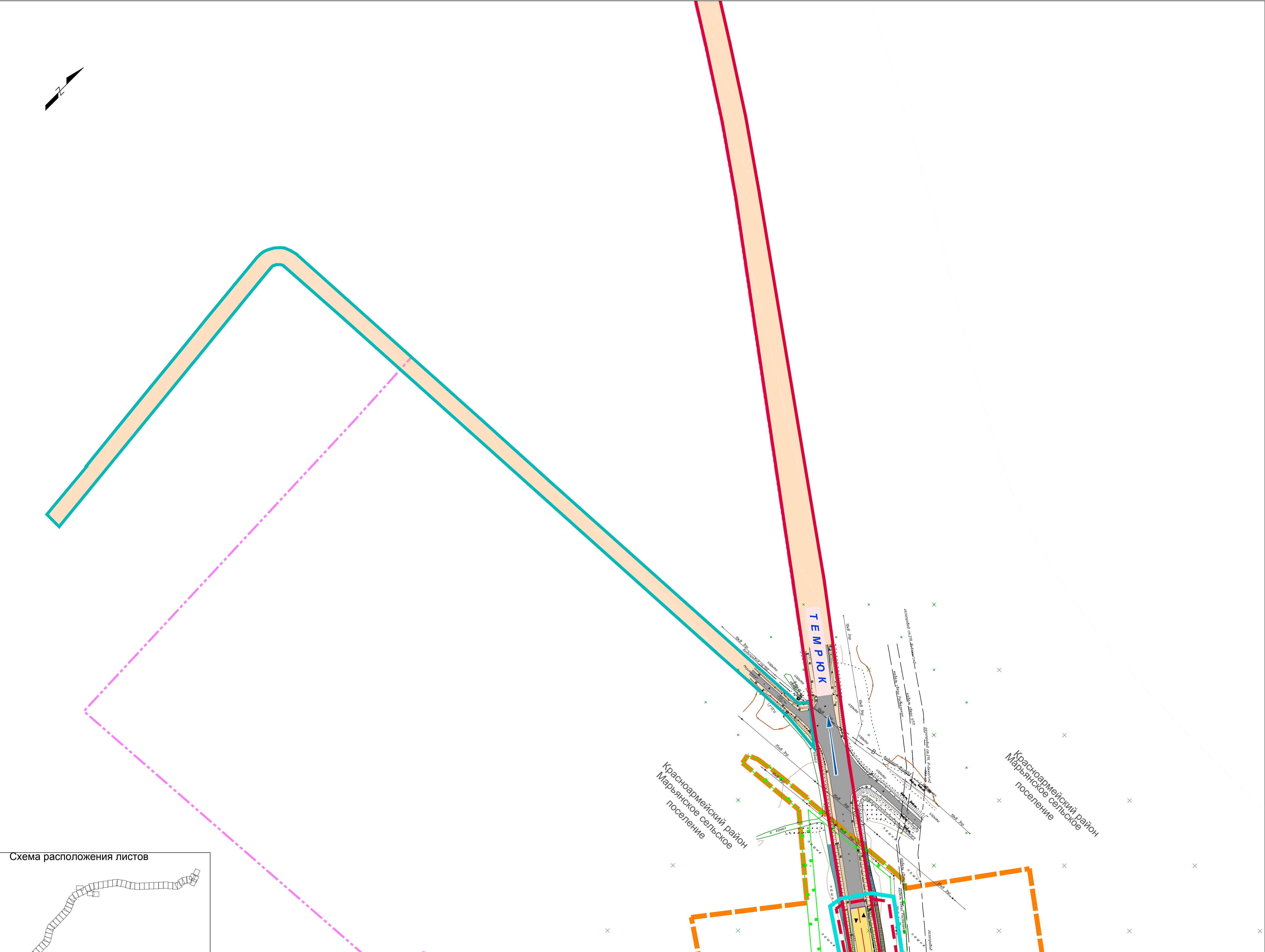
кромка проезжей части

бровка земляного полотна

откосы и насыпи проект.

Изм.	Лист	№ докум.	Подп.	Дата	Схема организации улично-дорожной сети и движения транспорта	Лист
					М 1:2 000	56
Формат А1						

Схема организации улично-дорожной сети и движения транспорта



УСЛОВНЫЕ ОБОЗНАЧЕНИЯ

ГРАНИЦЫ:

территории планировки

зоны планируемого размещения линейного объекта федерального значения: этап II. Строительство автомобильной дороги

зоны планируемого размещения линейного объекта федерального значения: этап V. Транспортная развязка на км 17 (съезды)

зоны планируемого размещения линейного объекта федерального значения: «Автомобильная дорога А-289 Краснодар - Славянск-на-Кубани - Темрюк - автомобильная дорога А-290 Новороссийск - Керчь»

зоны планируемого размещения линейных объектов, подлежащих переносу (перестройке) из зоны планируемого размещения линейного объекта федерального значения

муниципальных районов и городских округов

сельских поселений

населенных пунктов

ось планируемой автомобильной дороги с километровыми отметками и пикетажем

КАТЕГОРИИ УЛИЦ И ДОРОГ

сущ.

проект.

автомобильная дорога федерального значения 1 категории

автомобильная дорога регионального и межмуниципального значения *:

I - II категории

II категории

III категории

IV категории

автомобильная дорога местного значения *:

прочие автомобильные дороги

жилые улицы *

общегородские улицы

пешеходно-транспортные *

дорога скоростного значения *

железная дорога (магистраль)

дороги с твердым покрытием

дороги с грунтовым покрытием

линии внутриквартальных проездов и проходов в границах территории общего пользования

хозяйственные проезды и скотопрогоны

остановочные пункты наземного общественного пассажирского транспорта

мероприятия по закрытию

данные по материалам генеральных планов муниципальных образований

объекты транспортной инфраструктуры

искусственные сооружения (мосты, путепроводы и т.п.) проект.

пассажирские платформы

направления движения наземного транспорта

пункт взимания платы

стоянки автомобильного транспорта

автозаправочные станции

многофункциональная зона

водоотводная труба

кромка проезжей части

бровка земельного полотна

откосы и насыпи проект.

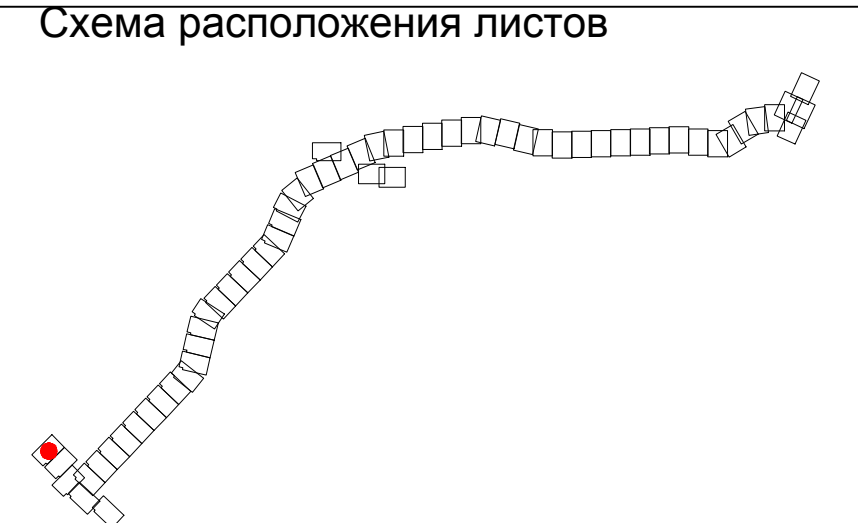


Схема организации улично-дорожной сети и движения транспорта



УСЛОВНЫЕ ОБОЗНАЧЕНИЯ

ГРАНИЦЫ:

территории планировки

зоны планируемого размещения линейного объекта федерального значения: этап II. Строительство автомобильной дороги

зоны планируемого размещения линейного объекта федерального значения: этап V. Транспортная развязка на км 17 (съезды)

зоны планируемого размещения линейного объекта федерального значения: «Автомобильная дорога А-289 Краснодар - Славянск-на-Кубани - Темрюк - автомобильная дорога А-290 Новороссийск - Керчь»

зоны планируемого размещения линейных объектов, подлежащих переносу (перестройству) из зоны планируемого размещения линейного объекта федерального значения

муниципальных районов и городских округов

сельских поселений

населенных пунктов

ось планируемой автомобильной дороги с километровыми отметками и пикетажем

КАТЕГОРИИ УЛИЦ И ДОРОГ

сущ.

проект.

автомобильная дорога федерального значения I категории

автомобильная дорога регионального и межмуниципального значения *:

I - II категории

II категории

III категории

IV категории

автомобильная дорога местного значения *:

прочие автомобильные дороги

жилые улицы *

общегородские улицы

пешеходно-транспортные *

дорога скоростного значения *

железная дорога (магистраль)

дороги с твердым покрытием

дороги с грунтовым покрытием

линии внутриквартальных проездов и проходов в границах территории общего пользования

хозяйственные проезды и скотопрогоны

остановочные пункты наземного общественного пассажирского транспорта

мероприятия по закрытию

данные по материалам генеральных планов муниципальных образований

ОБЪЕКТЫ ТРАНСПОРТНОЙ ИНФРАСТРУКТУРЫ

искусственные сооружения (мосты, путепроводы и т.п.) проект.

пассажирские платформы

направления движения наземного транспорта

пункт взимания платы

стоянки автомобильного транспорта

автозаправочные станции

многофункциональная зона

водоотводная труба

кромка проезжей части

бровка земляного полотна

откосы и насыпи проект.

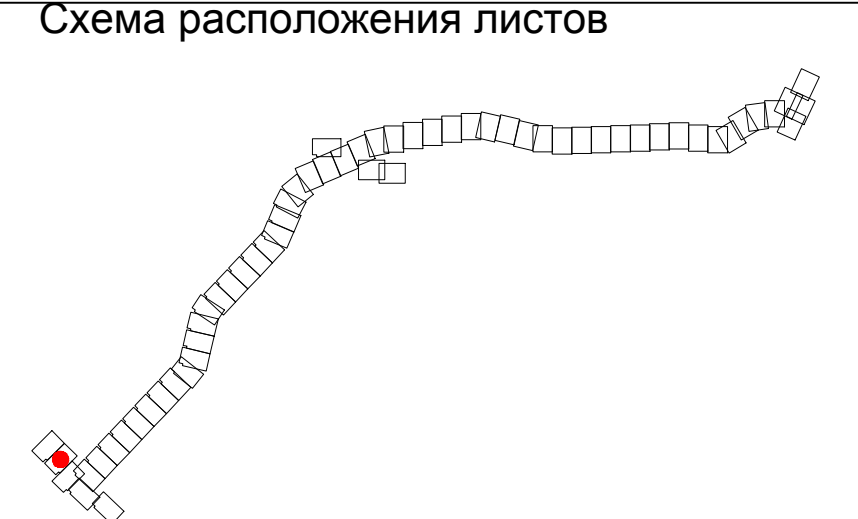
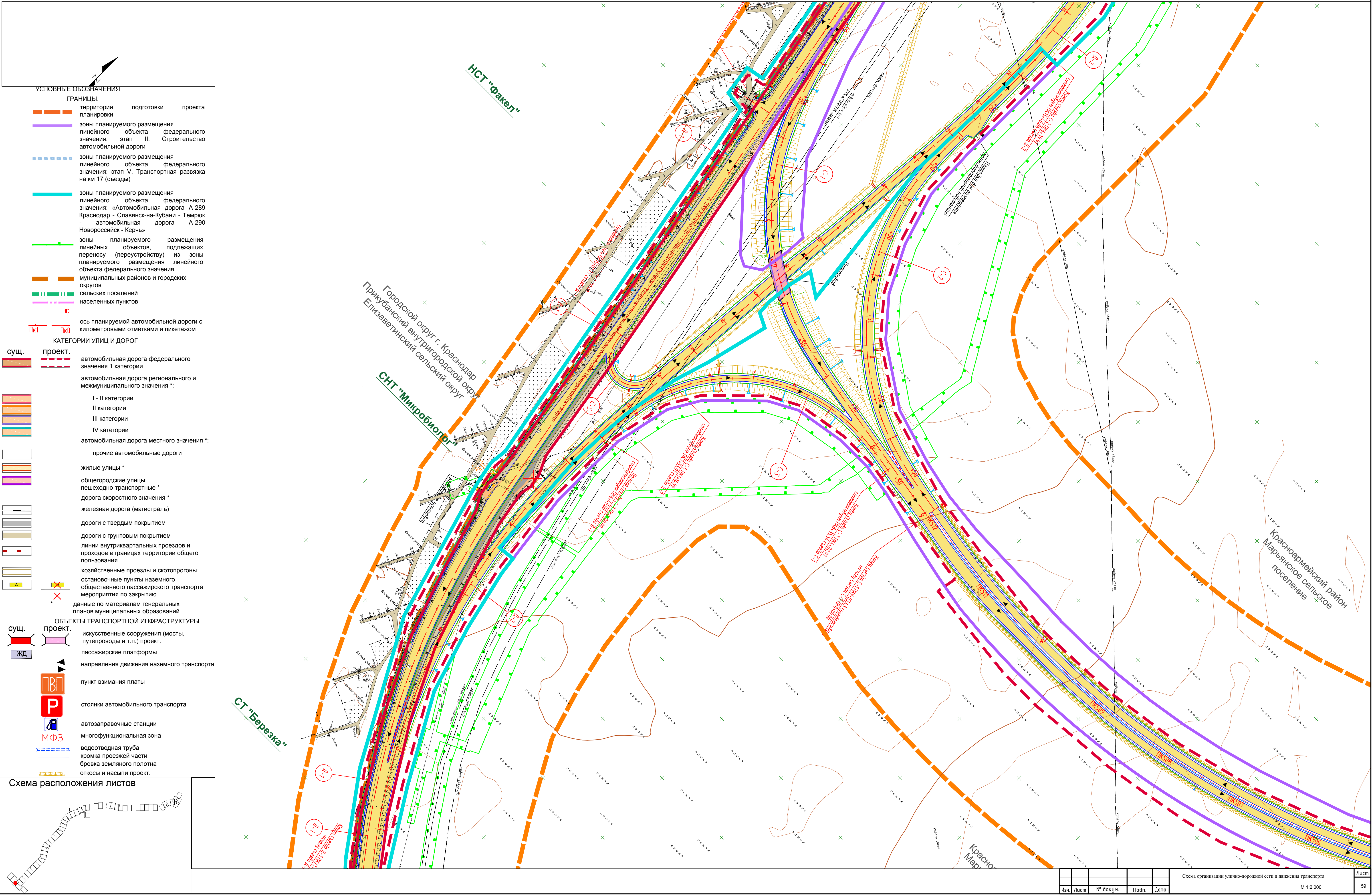


Схема организации улично-дорожной сети и движения транспорта



УСЛОВНЫЕ ОБОЗНАЧЕНИЯ

ГРАНИЦЫ:

- территории подготовки проекта
- зоны планируемого размещения линейного объекта федерального значения: этап II. Строительство автомобильной дороги
- зоны планируемого размещения линейного объекта федерального значения: этап V. Транспортная развязка на км 17 (съезды)
- зоны планируемого размещения линейного объекта федерального значения: «Автомобильная дорога А-289 Краснодар - Славянск-на-Кубани - Темрюк - автомобильная дорога А-290 Новороссийск - Керчь»
- муниципальных районов и городских округов
- сельских поселений
- населенных пунктов

КАТЕГОРИИ УЛИЦ И ДОРОГ

сущ.

- автомобильная дорога федерального значения 1 категории
- автомобильная дорога регионального и межмуниципального значения *:
- I - II категории
- II категории
- III категории
- IV категории
- автомобильная дорога местного значения *:
- прочие автомобильные дороги
- жилые улицы *
- общегородские улицы
- пешеходно-транспортные *
- дорога скоростного значения *
- железная дорога (магистраль)
- дороги с твердым покрытием
- дороги с грунтовым покрытием
- линии внутриквартальных проездов и проходов в границах территории общего пользования

проект.

- автомобильная дорога федерального значения 1 категории
- автомобильная дорога регионального и межмуниципального значения *:
- I - II категории
- II категории
- III категории
- IV категории
- автомобильная дорога местного значения *:
- прочие автомобильные дороги
- жилые улицы *
- общегородские улицы
- пешеходно-транспортные *
- дорога скоростного значения *
- железная дорога (магистраль)
- дороги с твердым покрытием
- дороги с грунтовым покрытием
- линии внутриквартальных проездов и проходов в границах территории общего пользования

Схема расположения листов

СТ "Потос-2"

ОБЪЕКТЫ ТРАНСПОРТНОЙ ИНФРАСТРУКТУРЫ

- хозяйственные проезды и скотопрогоны
- остановочные пункты наземного общественного пассажирского транспорта
- мероприятия по закрытию
- данные по материалам генеральных планов муниципальных образований
- искусственные сооружения (мосты, путепроводы и т.п.) проект.
- пассажирские платформы
- направления движения наземного транспорта
- пункт взимания платы
- стоянки автомобильного транспорта
- автозаправочные станции
- многофункциональная зона
- водоотводная труба
- кромка проезжей части
- бровка земляного полотна
- откосы и насыпи проект.

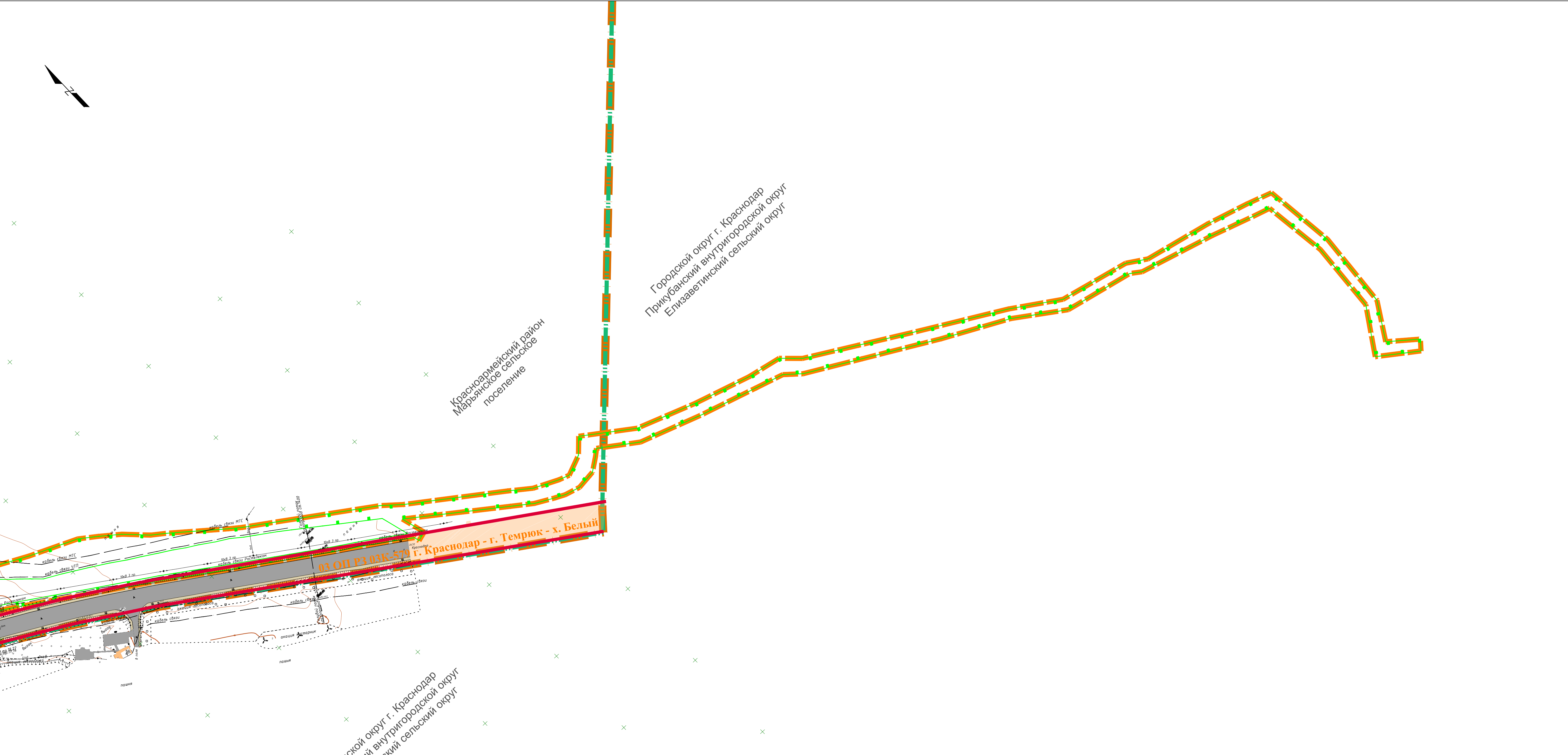
Схема организации улично-дорожной сети и движения транспорта

Изм. Лист № докум. Подп. Дата

М 1:2 000

Лист 60

Схема организации улично-дорожной сети и движения транспорта



УСЛОВНЫЕ ОБОЗНАЧЕНИЯ

ГРАНИЦЫ:

территории подготовки проекта

зоны планируемого размещения линейного объекта федерального значения: этап II. Строительство автомобильной дороги

зоны планируемого размещения линейного объекта федерального значения: этап V. Транспортная развязка на км 17 (съезды)

зоны планируемого размещения линейного объекта федерального значения: «Автомобильная дорога А-289 Краснодар - Славянск-на-Кубани - Темрюк - автомобильная дорога А-290 Новороссийск - Керчь»

муниципальных районов и городских округов

сельских поселений

населенных пунктов

ось планируемой автомобильной дороги с километровыми отметками и пикетажем

КАТЕГОРИИ УЛИЦ И ДОРОГ

сущ.

проект.

автомобильная дорога федерального значения I категории

автомобильная дорога регионального и межмуниципального значения *:

I - II категории

II категории

III категории

IV категории

автомобильная дорога местного значения *:

прочие автомобильные дороги

жилые улицы *

общегородские улицы

пешеходно-транспортные *

дорога скоростного значения *

железная дорога (магистраль)

дороги с твердым покрытием

дороги с грунтовым покрытием

линии внутриквартальных проездов и проходов в границах территории общего пользования

хозяйственные проезды и скотопрогоны

остановочные пункты наземного общественного пассажирского транспорта

мероприятия по закрытию

данные по материалам генеральных планов муниципальных образований

ОБЪЕКТЫ ТРАНСПОРТНОЙ ИНФРАСТРУКТУРЫ

сущ.

проект.

искусственные сооружения (мосты, путепроводы и т.п.) проект.

пассажирские платформы

направления движения наземного транспорта

пункт взимания платы

стоянки автомобильного транспорта

автозаправочные станции

многофункциональная зона

водоотводная труба

кромка проезжей части

бровка земляного полотна

откосы и насыпи проект.

Изм.

Лист

№ докум.

Подп.

Дата

Схема организации улично-дорожной сети и движения транспорта

М 1:2 000

Формат А1

Лист

61